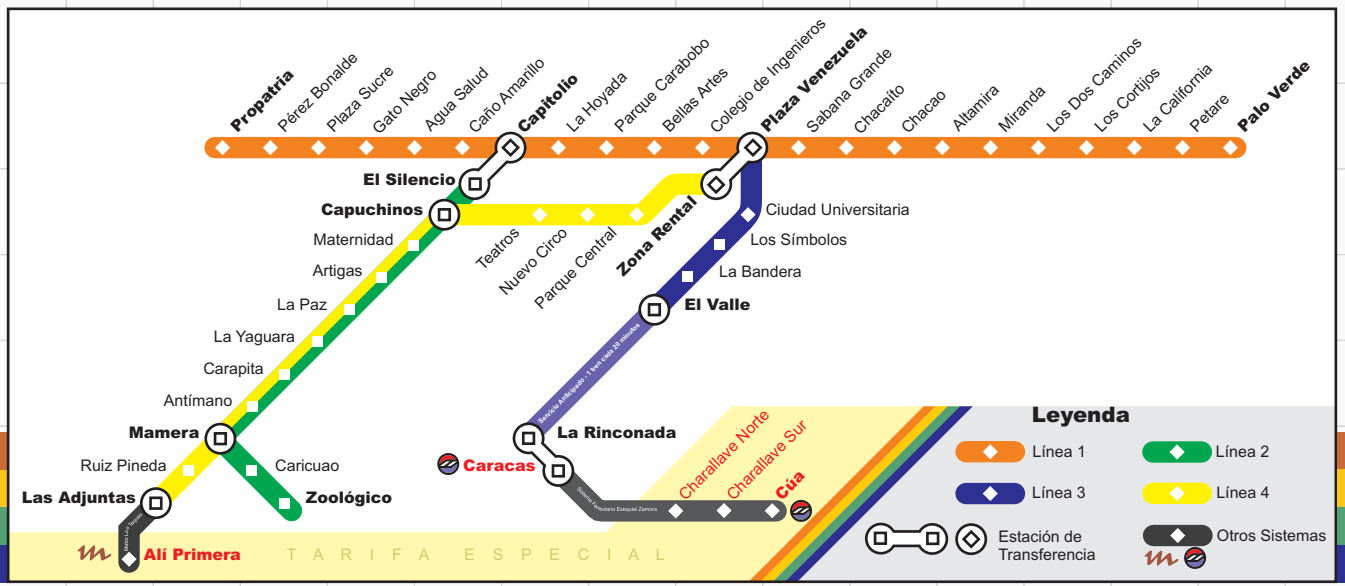
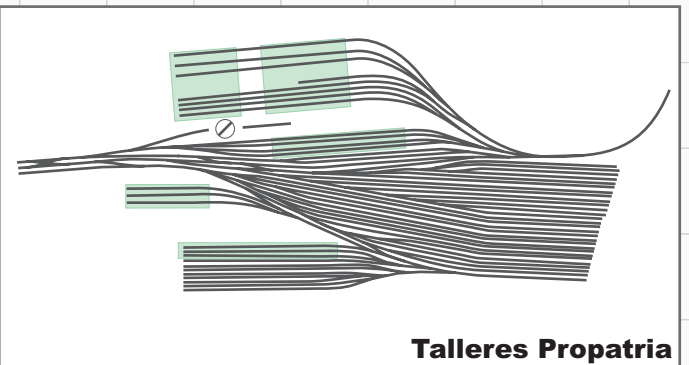
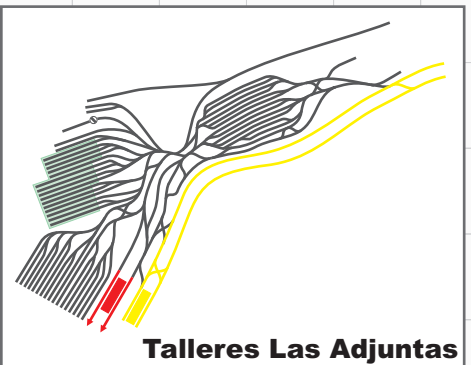


**Leyenda:**

- Estación
- Estación en construcción
- Vías
- Sección superficial
- Cola de maniobra en construcción
- Número de vía
- Foso de Inspección



**Mapa de vías férreas de Metro de Caracas**  
 ©2009 - C.J.R.J.  
 Tercera Edición

Email: [cambiavias@gmail.com](mailto:cambiavias@gmail.com)  
 Site: <http://www.cambiavias.blogspot.com>



El presente documento fue realizado sólo con fines ilustrativos. Ni FRAMECA, CAMETRO, MINFRA o cualquier organismo competente está involucrado con la elaboración de este mapa. La posición relativa de las vías férreas, túneles y estaciones están basados en la observación de los mismos por lo que no guarda relación alguna con otro mapa de vías oficial documentado por algún organismo relacionado o no en el área.

**Agradecimientos:**  
 Principalmente a Haridas Mederos por su gran esfuerzo y colaboración para hacer de este mapa fiel a la realidad. A todo el equipo presente en el foro del Metro de Caracas en Skyscrapercity.com, por sus aportes, especialmente a los foreros José Javier, Kishkumen, Victormetrófilo e ID : 0992 por algunas correcciones hechas.

Esta obra está protegida por las leyes de propiedad intelectual y disposiciones de tratados internacionales, y no puede copiarse, difundirse o distribuirse sin la autorización del titular de los derechos. Los logotipos de Metro de Caracas y Metro Los Teques son propiedad de la C.A. Metro de Caracas. El logo de IFE es propiedad del Instituto de Ferrocarriles del Estado. El logotipo de Safe Creative™ es propiedad AAR Future Corporation.